

## Liebe MountainbikerInnen

Ob in sportlicher Runde oder als gemütlicher Ausflug mit der Familie - wir freuen uns, dass wir dank der gemeinsamen Arbeit mit Grundeigentümern, den Gemeinden und Partnern, sowie dem Einsatz vieler Betriebe und Organisationen dieses attraktive Streckennetz als niederösterreichisches Erfolgsmodell im Wienerwald anbieten können!

Ihr Landesrat Jochen Danningner

## Mountainbike-Area Wienerwald Nord

Die Mountainbike-Area Wienerwald Nord wurde vom ehrenamtlichen Verein Wienerwald Trails initiiert und gemeinsam mit Grundeigentümern und Partnern entwickelt. Sie umfasst ein weitreichendes Netzwerk an Shared- und Single Trails, sowie Rundstrecken und Verbindungswegen, die sehr vielfältig miteinander kombiniert werden können. „MTB only“ Genuss im Trailpark Weidlingbach und das Trailcenter Wien runden das Angebot zusätzlich ab.

Bei der gemeinsamen gleichberechtigten Nutzung von Wanderern und Mountainbikern, auf extra ausgeschilderte Wanderwege s.g. Shared Trails, stehen die gegenseitige Rücksichtnahme und der gegenseitige Respekt im Vordergrund. Dies gilt ebenso für die durch Mountainbiker für Mountainbiker angelegten oder adaptierten Single Trails.

Das gesamte MTB Angebot wird auf Gefährlichkeit befohlen! Vorab müssen wir uns über mögliche Strecken- und Trailsperrungen bzw. zeitliche Einschränkungen aufgrund von Forstarbeiten oder im Winter informieren.

[www.wienerwald.info/mountainbiken](http://www.wienerwald.info/mountainbiken)

### Single-Trails

-  **Dornröschen-Trail**  
↔ 0,7 km; ↘ 80 m
-  **Hirschentanz-Trail**  
↔ 0,5 km; ↘ 69 m
-  **Oberer Roan-Trail**  
↔ 1,2 km; ↗ 58 m / ↘ 19 m
-  **Sauberg-Trail**  
↔ 1,3 km; ↗ 0 m ↘ 232 m
-  **Schönstatt-Trail**  
↔ 1,7 km; ↗ 10 m ↘ 180 m
-  **Südtiroler-Trail**  
↔ 2,1 km; ↗ 5 m ↘ 283 m
-  **Unterer Roan-Trail**  
↔ 1,3 km; ↗ 22 m ↘ 64 m

### Shared-Trails

-  **Augustiner-Trail**  
↔ 1,3 km; ↗ 6 m ↘ 174 m
-  **Bach-Trail**  
↔ 2,1 km; ↗ 9 m / ↘ 34 m
-  **Doktorberg-Trail**  
↔ 1,1 km; ↗ 24 m / ↘ 12 m
-  **Laaber-Trail**  
↔ 0,8 km; ↘ 94 m
-  **Scheiblingstein-Trail**  
↔ 3,6 km; ↗ 118 m / ↘ 134 m
-  **Wiesn-Trail**  
↔ 1,8 km; ↗ 6 m ↘ 189 m
-  **Wurzel-Trail**  
↔ 1,5 km; ↗ 5 m ↘ 198 m

## BIKER FAIRPLAY

1. Die Benützung der markierten Radrouten ist nur in den vertraglich fixierten Zeiträumen gestattet:

März, Oktober	09.00-17.00
April, September	08.00-18.00
Mai - August	07.00-19.00

2. Respektvoller Umgang mit Grundbesitzern, Jagd- und Forstpersonal!
3. Rücksichtnahme auf andere Waldbenutzer!
4. Fahren auf halbe Sicht mit kontrollierter Geschwindigkeit!
5. Vorsicht bei Arbeitsmaschinen, Holz oder Schlaglöchern auf der Fahrbahn, Weidevieh und Fahrzeuge Betriebsflächen und Arbeitsplätze!
6. Beachten der Straßenverkehrsordnung!
7. Radfahren abseits der Routen und außerhalb der freigegebenen Zeiten ist illegal. Beachten von Fahrverboten und Sperrn!



## Uphill Only

-  **Krapfenwaldl-Uphill** ↔ 1,9 km; ↗ 121 m ↘ 19 m
-  **Mostalm-Uphilltrail** ↔ 1,2 km; ↗ 188 m
-  **Sauberg-Uphill** ↔ 0,9 km; ↗ 106 m
-  **Südtiroler-Uphilltrail** ↔ 2,8 km; ↗ 281 m ↘ 5 m

## Der Trailpark Weidlingbach









Alle Infos unter [www.wienerwaldtrails.at](http://www.wienerwaldtrails.at)

-  **Weidlingbach Fun-Line** ↔ 1,4 km; ↘ 175 m
-  **Weidlingbach Flow-Line** ↔ 1,8 km; ↘ 175 m
-  **Auffahrt Forststraße** ↔ 1,8 km; ↗ 175 m



## Trailcenter Wien

Alle Infos unter [www.hohewandwiese.com](http://www.hohewandwiese.com)

-  **Family Uphill** ↔ 2,5 km; ↗ 110 m
-  **Uphill Line** ↔ 1,6 km; ↗ 185 m
-  **Drah-dl-Waderl** ↔ 1,6 km; ↗ 175 m
-  **Flow Line** ↔ 1,6 km; ↗ 185 m
-  **Zwutschkerl (kids)** ↔ 300 m; ↘ 20 m
-  **Kenda-Line** ↔ 1,3 km; ↘ 175 m
-  **Ka Bemmerl (aka Enduro Line)** ↔ 1,2 km; ↘ 185 m
-  **Spompanadin** ↔ 600 m; ↘ 100 m
-  **Hawi d' Ehre** ↔ 1,1 km; ↘ 175 m
-  **Kenda AIR Line** ↔ 900 m; ↘ 85 m

↔ Streckenlänge    ↗ Aufstieg / ↘ Abstieg



## INFORMATIONEN/WEGERHALTER

Wienerwald Tourismus GmbH  
Hauptplatz 11  
3002 Purkersdorf  
T +43(0)2231/62176  
E [office@wienerwald.info](mailto:office@wienerwald.info)  
[www.wienerwald.info](http://www.wienerwald.info)



Mehr Infos zu den Streckenverläufen

## TRAIL-REGELN

- Nur mit Helm und zusätzlicher Schutzausrüstung fahren!
- Nur mit einem technisch einwandfreien Bike fahren!
- Fahrtempo der Streckenbeschaffenheit und Witterung anpassen und Geschwindigkeit so wählen, dass man jederzeit anhalten kann!
- Nur dem Können und der Kondition angepasste Routen fahren!
- Auf langsamere Streckennutzer achten!
- Auf Hinweistafeln achten und Verbotsschilder befolgen!
- Immer mit Land- und Forstwirtschaftsfahrzeugen rechnen!
- Immer mit Wild-, Haus- und Nutztieren auf den Strecken rechnen!
- Streckensperrungen (z.B. durch Forstarbeiten) sind ausnahmslos Folge zu leisten!

## HAFTUNG

Das Befahren der Strecken erfolgt auf eigene Gefahr und unter Einhaltung des Biker Fair Plays! Für Unfälle oder Sachbeschädigungen wird jegliche Haftung ausgeschlossen.

NIEDERÖSTERREICH  
Einfach erfrischend.



DER  
WIENERWALD

Übersichtsplan

# Mountainbike-Area Wienerwald Nord

WIENERWALD.INFO

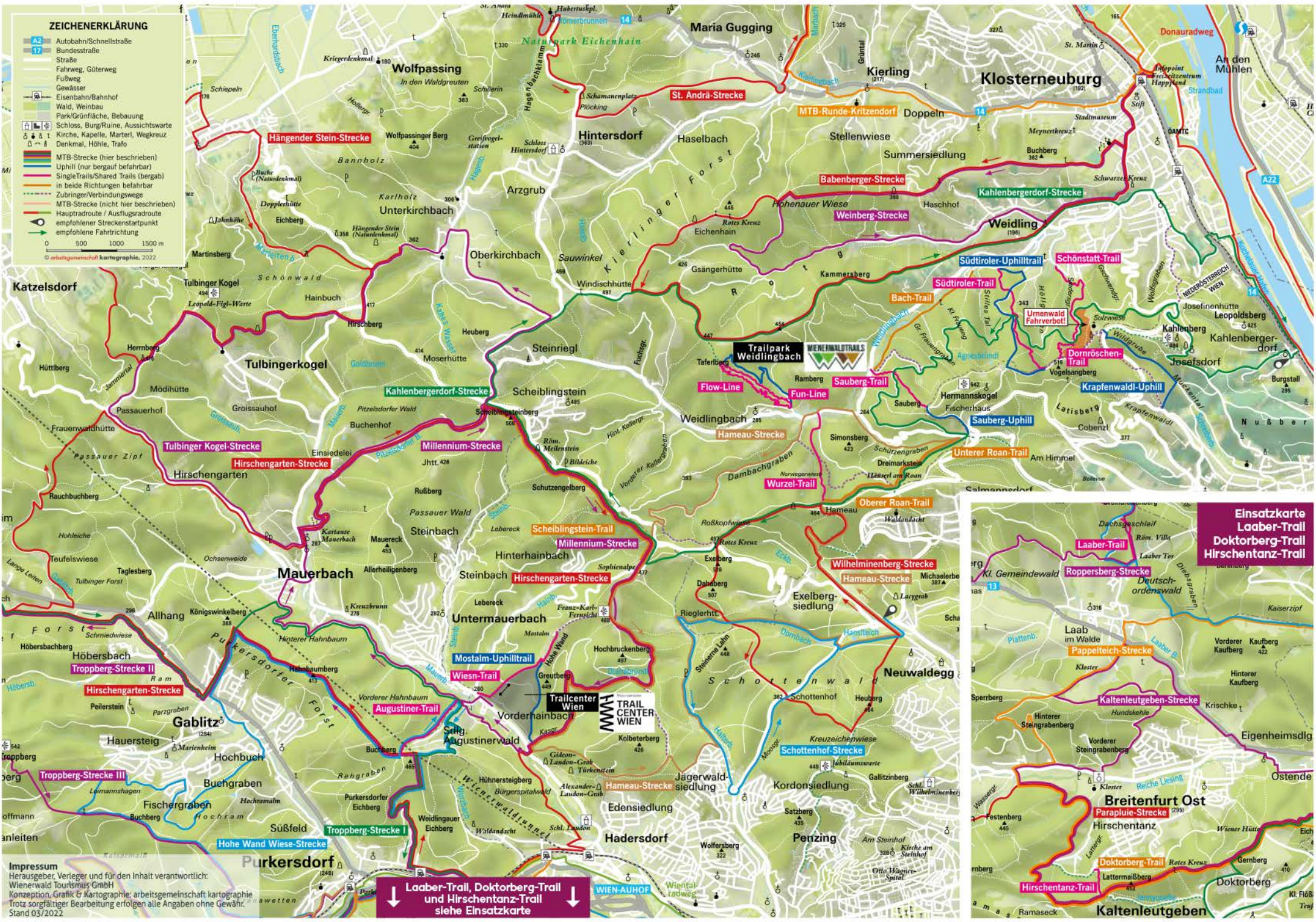


© Österreich Werbung/Charly Schwarz

2. Auflage März 2022

**ZEICHENERKLÄRUNG**

- A2 Autobahn/Schnellstraße
- 17 Bundesstraße
- Strasse
- Fahweg, Güterweg
- Fußweg
- Gewässer
- Eisenbahn/Bahnhof
- Wald, Weinbau
- Park/Grünfläche, Bebauung
- Schloss, Burg/Ruine, Aussichtswarte
- Kirche, Kapelle, Marien, Wegkreuz
- Denkmal, Höhle, Trafo
- MTB-Strecke (hier beschrieben)
- Uphill (nur bergauf befahrbar)
- SingleTrails/Shared Trails (bergab in beide Richtungen befahrbar)
- Zubringer/Verbindungswegen
- MTB-Strecke (nicht hier beschrieben)
- Haupttradrouten / Ausflugsrouten
- empfohlene Streckenstartpunkte
- empfohlene Fahrtrichtung



**Impressum**  
Herausgeber, Verleger und für den Inhalt verantwortlich:  
Wienerwald Tourismus GmbH  
Konzeption, Grafik & Kartographie: arbeitsgemeinschaft kartographie  
Trotz sorgfältiger Bearbeitung erfolgen alle Angaben ohne Gewähr.  
Stand 05/2022

↓ Laaber-Trail, Doktorberg-Trail  
und Hirschentanz-Trail  
siehe Einsatzkarte ↓